






  
PRÉFET DE LA  
Haute-Savoie

### Plan de Prévention des Risques Naturels

#### Commune d'Aspet

## CARTE DES ALÉAS

(HORS ALÉAS HYDRAULIQUES)  
(FEUILLE OUEST)

- Légende :**
- |  |                           |
|--|---------------------------|
| <b>Degré de l'aléa :</b>   | <b>Nature de l'aléa :</b> |
|  Zone d'aléa fort (degré 3)            | G : Glissement de terrain |
|  Zone d'aléa moyen (degré 2)           | P : Chute de blocs        |
|  Zone d'aléa faible (degré 1)          | F : Effondrement          |
|  Zone d'aléa très faible (degré 0)     |                           |
|  Zone d'aléa potentiel (suffosion F00) |                           |
- G2P2** — Nature et degrés des aléas