



PRÉFÈRE DE LA  
HAUTE-GARONNE






# Plan de Prévention des Risques Naturels

## Commune d'Aspet

### CARTE DES ALÉAS (HORS ALÉAS HYDRAULIQUES) (FEUILLE EST)

#### Légende :

##### Degré de l'aléa :

-  Zone d'aléa fort (degré 3)
-  Zone d'aléa moyen (degré 2)
-  Zone d'aléa faible (degré 1)
-  Zone d'aléa très faible (degré 0)
-  Zone d'aléa potentiel (suffosion F00)


##### Nature de l'aléa :

- G : Glissement de terrain
- P : Chute de blocs
- F : Effondrement

G2P2 ← Nature et degrés des aléas

PPRN approuvé le 22 septembre 2016

----- Limite zone d'étude



Réalisation et édition : Alp'Géorisques - Septembre 2016

Echelle : 1/5 000

